

# Vallée de la Gartempe





## Natura 2000, outil moderne de protection de la nature

Pour préserver notre patrimoine naturel sur le long terme, le réseau Natura 2000 regroupe des sites de toute l'Europe, comme la vallée de la Gartempe, sélectionnés pour leur richesse biologique. Chaque Etat s'engage dans une gestion durable tenant compte des usages préexistants, car les milieux naturels sont souvent le résultat d'activités humaines qu'il faut maintenir.

## Un site opérationnel

Validé à l'unanimité par le comité de pilotage local en septembre 2004, le document d'objectifs du site devient opérationnel. Dans le cadre d'une démarche contractuelle, tout ayant droit peut désormais s'engager pour assurer la préservation et la valorisation de son capital nature.



# Vallée de la Gartempe

## Entre Méditerranée et montagne

Entre Lathus-Saint-Rémy et Saulgé, la Gartempe conserve des airs de rivière de montagne, avec son cours souvent tumultueux et les rochers qui parsèment son lit. Ses eaux limpides, ses berges et ses flancs de vallée, hébergent des plantes et des animaux exceptionnels et souvent menacés.

Au cœur d'une prairie, un gazon ras se développe sur une dalle de granite inondée par des suintements en hiver et complètement desséchée en été. Le contrôle de l'embroussaillage, par pâturage ou mécaniquement, conserve cette végétation dite de « mares » temporaires méditerranéennes\*, dont deux fougères protégées en France : l'ophioglosse des Açores, ou langue de serpent, et l'isoète épineux. Les prairies humides à hautes herbes\* principalement composées de molinie, aussi appelée « palène », abritent de nombreuses plantes rares telle la linaigrette, avec sa houppette cotonneuse, ou une superbe orchidée, l'orchis à fleurs lâches. Elles sont parfois entourées de prairies riches en fleurs\* où l'on remarque la délicate campanule étalée, originaire du Massif central. Cette flore craint les intrants agricoles mais disparaît aussi avec l'abandon du pâturage extensif.



◀ Survivante de périodes climatiques plus froides, la campanule étalée fleurit dans les prairies de bords de rivières et des plateaux.

▶ Le pic noir\*, aussi gros qu'une corneille, se nourrit d'insectes du bois mort et de fourmis.



▲ Prairie humide à hautes herbes.

◀ Migratrice, la pie-grièche écorcheur\* capture des insectes dans les prairies en les guettant depuis un buisson.



Ophioglosse ▶ des Açores.

▲ Mares temporaires méditerranéennes.

## Vivre accroché aux rochers

Les fissures des aplombs et rocs granitiques, notamment ceux du Roc d'Enfer, hébergent des végétations des rochers siliceux\*. Cette formation originale est très sensible à d'éventuelles modifications du microclimat. Les sols très fins et fragiles des blocs de granite portent des pelouses pionnières sur dômes rocheux\*. Dans ces milieux très secs, parmi les plantes grasses, mousses et lichens, poussent, à l'abri du piétinement, les rares spargouttes aux petites fleurs blanches à cinq pétales. ▶

◀ Agrippée aux rebords granitiques de la vallée, la lande à ajonc nain et bruyère cendrée\* est issue du pâturage d'anciens bois après leur défrichement. Son rajeunissement tous les vingt ans est nécessaire pour ne pas laisser place à la chênaie et pour qu'elle continue à nous offrir ses magnifiques couleurs.

▼ Nombril de Vénus au nom évocateur.



▼ La doradille de Billot, la plus remarquable des nombreuses fougères des Portes d'Enfer, est à l'origine d'un arrêté préfectoral de protection de biotope depuis 1991.



▲ L'hélianthème en ombelle, plante remarquable des landes.



Bruyère cendrée et bruyère à quatre angles.



Ajonc nain.

## Forêts sauvages

Les éboulis de blocs granitiques des flancs abrupts de la vallée de la Gartempe portent de belles forêts de pente à tilleul et érables\*. La fraîcheur et l'humidité favorisent des plantes originales dépendantes de cette ambiance forestière ombragée. Sur les berges mêmes, la forêt de rive à aulne et frêne\*, qui occupe les sols riches en alluvions bien drainés et inondés périodiquement, héberge une splendide fougère, l'osmonde royale.



Le lucane cerf-volant\*, insecte dont les larves se développent longuement dans le bois mort, profite du vieillissement des bois de coteau ainsi que des haies.



## Les chauves-souris

Pas moins de dix espèces de chauves-souris mettent à profit la diversité des milieux offerts par la vallée. Le grand murin\*, la barbastelle\* et le minioptère\* ont été notés alors qu'ils chassaient les insectes au-dessus de l'eau ou des prairies. Le petit rhinolophe\* et le grand rhinolophe\* fréquentent, au printemps et en été, des combles de bâtiments où les femelles peuvent mettre bas leur unique petit.

▼ Chauve-souris rare, la barbastelle\* ici en hibernation s'abrite dans les creux des arbres pour se reproduire.




\* Habitats naturels et espèces d'intérêt communautaire.

# Au fil de la Gartempe

Colonne vertébrale du site, la Gartempe accueille des herbiers flottants de renoncules\* disséminés au long du cours. Enracinés au fond de la rivière, ils forment, au printemps, d'éclatants radeaux de fleurs blanches qui ondulent dans le courant.

Toute une faune singulière profite des soins portés à la rivière et à la qualité de l'eau. Depuis l'effacement du barrage de Maison Rouge, en 1998, le prestigieux saumon atlantique\* remonte le cours d'eau pour se reproduire après avoir grandi près du Groenland. Venant de l'amont, pour sa part, la loure d'Europe\* recolonise aussi la rivière depuis peu.

Le martin-pêcheur d'Europe\* creuse son nid dans les berges meubles.



Saumon atlantique

▲ La lamproie marine\*, étonnant poisson sans mâchoire, ménage de véritables nids de galets. Ses larves vivent 4 à 5 ans dans la vase de la rivière avant de rejoindre les côtes marines.

## Le document d'objectifs : intentions et actions

Afin de satisfaire son engagement dans les Directives européennes, la France a choisi de réaliser un document d'objectifs pour chaque site Natura 2000. Un comité de pilotage réunit les représentants des habitants, élus, socioprofessionnels... concernés par le site pour une réelle concertation. A partir de la description des habitats et des espèces, comme des activités socio-économiques et culturelles du site, les partenaires s'accordent sur les objectifs de conservation et la répartition des tâches et des moyens.

# Des contrats pour agir

La conservation de ces habitats et espèces d'intérêt européen est réalisée par les acteurs locaux. Les ayants droits – agriculteurs, forestiers, communes, propriétaires – peuvent s'engager, sur la base du volontariat, dans un contrat avec l'État pour appliquer les actions du document d'objectifs. Que ce soit une mesure agroenvironnementale pour une parcelle agricole, ou un « contrat Natura 2000 » pour tout autre milieu, l'engagement fixe les opérations à appliquer et l'aide financière correspondante.

## Agriculture et environnement

Le contrat d'agriculture durable (CAD) permet une meilleure prise en compte des enjeux de biodiversité d'une exploitation agricole tout en conservant son équilibre économique. En fonction de leurs caractéristiques, les parcelles en S.A.U. et les haies peuvent être engagées dans un contrat de 5 années, selon des cahiers des charges adaptés. Il s'agit notamment de soutenir **la gestion extensive des prairies** par différents niveaux de réduction d'apports azotés ainsi que par un retard d'usage des secteurs à flore sensible. **Entretien, restauration voire plantation de haies** sont d'autres mesures visant à la préservation du paysage bocager, garant d'une richesse floristique et faunistique. Les surcoûts liés à ces actions sont indemnisés annuellement tandis qu'une contribution financière est proposée pour les investissements de type **clôtures ou systèmes d'abreuvement de plein air**.

## Contrats Natura 2000



Afin de régénérer les landes, de préserver les fragiles végétations des dalles rocheuses ou encore de restaurer les forêts de rive dégradées, le contrat Natura 2000 fixe le cahier des charges d'après le document d'objectifs. L'engagement, pour 5 ans minimum, précise les actions prévues, le calendrier de réalisation et le montant de l'aide. On pourra ainsi envisager le **rajeunissement de certaines landes** envahies par des arbres, le **débroussaillage régulier des stations de « mares »** temporaires méditerranéennes ou encore **laisser mûrir un boisement**. Le contrat Natura 2000 peut aussi concerner une parcelle de prairie qui ne serait pas déclarée dans le relevé « PAC ».

## Contact

Pour toute information, contactez la Ligue pour la Protection des Oiseaux de la Vienne, chargée du suivi de la mise en œuvre du document d'objectifs :

389 avenue de Nantes  
86000 POITIERS  
Tél. 05 49 88 55 22

